







KARTA ADRESOWA OBIEKTU ZABYTKOWEGO

| | | | |
|--|--|---|------------|
| Nazwa: Kamienica | | Nr inwentarzowy w GEZ: | 463 |
| Funkcja obecna: mieszkalna | | Czas powstania: 1909 r. | |
| Fotografia: | | <p>Województwo: dolnośląskie Powiat: lubański Gmina: Lubań Adres: Zawidowska 31a Obręb II AM 19 Dz. 15/1</p> | |
|  |  |  | |
| Fot. Elewacja | | Fot. Szczyt | |
| <p>Opis architektury i techniki wykonania: Budynek założony na planie prostokąta, usytuowany kalenicą do ulicy. Budynek murowany z cegły, parter otynkowany tynkiem zacieranym, boniowany, powyżej elewacja z licowej cegły klinkierowej, z otynkowanymi detalami architektonicznymi, trzykondygnacyjny, w elewacji frontowej na osi budynku obecny niewielki ryzalit zwieńczony szczytem wklęsłym. dach dwuspadowy kryty dachówką karpiówką w podwójną łuskę, w połaci dachowej obecne lukarny.</p> | | <p>Własność: Gmina Miejska Lubań + użytkownik wieczysty Sposób użytkowania: budynek mieszkalny Informacje o ochronie: Budynek objęty mpzp</p> | |
| <p>Stan zachowania: zły</p> | | <p>Rodzaj zagrożeń: - postępująca dewastacja elewacji - zły stan pokrycia dachowego - zwiększenie ruchu kołowego</p> <p>Uwagi i wymogi: Zachować bryłę budynku, podziały i wystrój elewacji, typ dachu. Nie przysłańać np. dociepleniem cegły klinkierowej w elewacji i detali architektonicznych</p> | |
| Autor: Aleksandra Fink | | Data: listopad 2013 | |




KARTA ADRESOWA OBIEKTU ZABYTKOWEGO

| | | | |
|--|--|--|------------|
| Nazwa: Willa | | Nr inwentarzowy w GEZ: | 464 |
| Funkcja obecna: mieszkalna | | Czas powstania: pocz. XX w. | |
| Fotografia:  | | Województwo: dolnośląskie Powiat: lubański Gmina: Lubań Adres: Zawidowska 37 Obręb II AM 19 Dz. 34/1  | |
| Fot. Elewacja | | Własność: prywatna Sposób użytkowania: budynek mieszkalny | |
| Opis architektury i techniki wykonania: Budynek założony na planie prostokąta, usytuowany kalenicą do ulicy. Budynek murowany z cegły, otynkowany tynkiem zacieranym, na podmurówce, jednokondygnacyjny, w elewacji frontowej na osi budynku obecny niewielki ryzalit zwieńczony szczytem krytym osobnym dachem dwuspadowym, w elewacji bocznej obecny drewniany ganek, dach główny dwuspadowy kryty dachówką. | | Informacje o ochronie: Budynek objęty mpzp | |
| Stan zachowania: dobry | | Rodzaj zagrożeń: - strefa zalewowa (przyległa rzeka Siekierka) | |
| Autor: Aleksandra Fink | | Uwagi i wymogi: Zachować bryłę budynku, podziały i wystrój elewacji, typ dachu. | |
| Data: listopad 2013 | | | |

KARTA ADRESOWA OBIEKTU ZABYTKOWEGO

| | | | |
|---|----------------------------------|--|------------|
| Nazwa: Kamienica | | Nr inwentarzowy w GEZ: | 465 |
| Funkcja obecna: mieszkalna | Czas powstania: XIX/XX w. | | |
| Fotografia: | | Województwo: dolnośląskie Powiat: lubański Gmina: Lubań Adres: Zgorzelecka 10 Obręb III AM 1 Dz. 8 | |
|  | |  | |
| Fot. Elewacja frontowa | | Własność: Gmina Miejska Lubań + użytkowanie wieczyste | |
| Opis architektury i techniki wykonania: | | Sposób użytkowania: budynek mieszkalny | |
| <p>Budynek założony na planie litery „L”, gdzie jedno skrzydło biegnie wzdłuż ulicy Zgorzeleckiej, drugie wzdłuż ul. Łużyckiej, ze ściętym narożem, od tyłu na przecięciu skrzydeł półkolisty aneks mieszczący klatkę schodową, dwukondygnacyjna, w partii ściętego naroża jednokondygnacyjna nadbudówka. Budynek wysunięty na trzech osiach w formie niewielkiego ryzalitu, murowany z cegły na wysokiej podmurówce, otynkowany tynkiem zacieranym, podpiwniczony, dach dwuspadowy w nadbudówce trypłaszczyznowy lekko pochyły do ulicy, dachy kryte dachówką karpiówką podwójnie w łuskę.</p> | | Informacje o ochronie: Budynek objęty mpzp | |
| Stan zachowania: bardzo dobry | | Rodzaj zagrożeń: - drgania samochodowe | |
| Autor: Aleksandra Fink | | Uwagi i wymogi: Należy zachować bryłę budynku wraz z typem dachu, wystrój elewacji od ulic, podziały elewacji, stolarkę drzwi wejściowych. Należy zachować, przyległy do budynku przy ul. Łużyckiej fragment muru, oraz mur graniczny działki. | |
| Data: listopad 2013 | | | |

KARTA ADRESOWA OBIEKTU ZABYTKOWEGO

| | | | |
|---|--|---|------------|
| Nazwa: Kamienica | | Nr inwentarzowy w GEZ: | 466 |
| Funkcja obecna: mieszkalno - usługowa | | Czas powstania: XIX/XX w. | |
| Fotografia: | | Województwo: dolnośląskie Powiat: lubański Gmina: Lubań Adres: Zgorzelecka 13 Obręb III AM 1 Dz. 44 | |
| <div style="display: flex; justify-content: space-around;">   </div> <p style="text-align: center; margin-top: 5px;">Fot. Elewacja frontowa</p> | |  | |
| Opis architektury i techniki wykonania: Kamienica zbudowana na planie prostokąta zbliżonego do kwadratu, usytuowana kalenicą do ulicy, murowana z cegły i kamienia, otynkowana tynkiem zacieranym, podpiwniczona, trzykondygnacyjna, dach dwuspadowy kryty dachówką karpiówką podwójnie w łuskę. | | Własność: Gmina Miejska Lubań + użytkowanie wieczyste Sposób użytkowania: budynek mieszkalno - usługowy Informacje o ochronie: Budynek objęty mpzp | |
| Stan zachowania: zły | | Autor: Aleksandra Fink | |
| Data: listopad 2013 | | Rodzaj zagrożeń: - postępująca dewastacja elewacji - ubytki tynku - zły stan pokrycia dachowego - zwiększenie ruchu kołowego Uwagi i wymogi: Należy zachować bryłę budynku, podziały osi okiennych, wystrój elewacji frontowej, typ dachu, witrynę, układ parteru oraz sklepienia w parterze. | |

KARTA ADRESOWA OBIEKTU ZABYTKOWEGO

Nazwa: Dom mieszkalny

Nr inwentarzowy w GEZ:

467

Funkcja obecna: mieszkalna

Czas powstania: pocz. XX w.

Województwo: dolnośląskie

Powiat: lubański

Gmina: Lubań

Adres: Zgorzelecka 14

Obręb III AM 1 Dz. 10

Fotografia:




Fot. Elewacja frontowa





Opis architektury i techniki wykonania:

Budynek zbudowany na planie prostokąta, usytuowany kalenicą do ulicy, murowany z cegły, otynkowana tynkiem zacieranym, na wysokiej

KARTA ADRESOWA OBIEKTU ZABYTKOWEGO

| | | | |
|---|---|--|------------|
| Nazwa: Dom mieszkalny | | Nr inwentarzowy w GEZ: | 468 |
| Funkcja obecna: mieszkalna | Czas powstania: lata 20-te XX w. | | |
| Fotografia:  | | <p>Województwo: dolnośląskie Powiat: lubański Gmina: Lubań Adres: Zgorzelecka 15 Obręb III AM 1 Dz. 46</p>  | |
| Fot. Elewacja frontowa | | Własność: Gmina Miejska Lubań + użytkowanie wieczyste Sposób użytkowania: budynek mieszkalny Informacje o ochronie: Budynek objęty mpzp | |
| Opis architektury i techniki wykonania: Budynek założony na planie prostokąta, usytuowany kalenicą do ulicy, murowany z cegły na podmurówce, otynkowane tynkiem zacieranym, podpiwniczony, dwukondygnacyjny, dach dwuspadowy, kryty dachówką karpiówką podwójnie w łuskę. | | Rodzaj zagrożeń: - postępująca dewastacja elewacji - ubytki tynku - zły stan pokrycia dachowego - zwiększenie ruchu kołowego Uwagi i wymogi: Zachować bryłę budynku, typ dachu, podziały elewacji, wystrój elewacji frontowej, układ wnętrza, klatkę schodową, tablicę fundacyjną. | |
| Stan zachowania: zły | Autor: Aleksandra Fink | Data: listopad 2013 | |

KARTA ADRESOWA OBIEKTU ZABYTKOWEGO

| | | | |
|--|------------------------------------|---|------------|
| Nazwa: Dom mieszkalny | | Nr inwentarzowy w GEZ: | 469 |
| Funkcja obecna: mieszkalna | Czas powstania: pocz. XX w. | | |
| Fotografia: | | <p>Województwo: dolnośląskie Powiat: lubański Gmina: Lubań Adres: Zgorzelecka 16 Obręb III AM 1 Dz. 11</p> | |
|  | |  | |
| Fot. Elewacja frontowa | | <p>Własność: Gmina Miejska Lubań + użytkowanie wieczyste Sposób użytkowania: budynek mieszkalny</p> | |
| Opis architektury i techniki wykonania: | | Informacje o ochronie: | |
| Budynek założony na planie prostokąta, usytuowany kalenicą do ulicy, murowany z cegły na podmurówce, otynkowane tynkiem zacieranym, dwukondygnacyjny, dach dwuspadowy, kryty dachówką. | | Budynek objęty mpzp | |
| | | <p>Rodzaj zagrożeń: - postępująca dewastacja elewacji - zwiększenie ruchu kołowego</p> | |
| | | <p>Uwagi i wymogi: Należy zachować bryłę budynku, podziały osi okiennych, typ dachu.</p> | |
| Stan zachowania: zły | Autor: Aleksandra Fink | Data: listopad 2013 | |

KARTA ADRESOWA OBIEKTU ZABYTKOWEGO

Nazwa: Dom mieszkalny

Nr inwentarzowy w GEZ:

470

Funkcja obecna: mieszkalna

Czas powstania: poł. XIX w.

Województwo: dolnośląskie

Powiat: lubański

Gmina: Lubań

Adres: Zgorzelecka 17

Obręb III **AM** 1 **Dz.** 47

Fotografia:



Fot. Elewacja frontowa



Własność: Gmina Miejska Lubań

Sposób użytkowania: budynek mieszkalny

Informacje o ochronie:

Budynek objęty mpzp

Rodzaj zagrożeń:

- postępująca dewastacja elewacji
- ubytki tynku
- zły stan porycia dachowego
- zwiększenie ruchu kołowego

Opis architektury i techniki wykonania:

Budynek założony na planie prostokąta, usytuowany kalenicą do ulicy, podpiwniczony, dwukondygnacyjny, plus piętro strychowe, dach dwuspadowy kryty dachówką karpiówką, w jego połaci trzy wole oka.

KARTA ADRESOWA OBIEKTU ZABYTKOWEGO

| | | | |
|--|--|---|------------|
| Nazwa: Kamienica | | Nr inwentarzowy w GEZ: | 471 |
| Funkcja obecna: mieszkalno - usługowa | | Województwo: dolnośląskie | |
| Czas powstania: 1910 r. | | Powiat: lubański | |
| Fotografia: | | Gmina: Lubań | |
| <div style="display: flex; justify-content: space-around;"> <div style="text-align: center;">  <p>Fot. Elewacja frontowa</p> </div> <div style="text-align: center;">  <p>Fot. Szczyt</p> </div> </div> | | Adres: Zgorzelecka 21 | |
| | | Obręb III AM 1 Dz. 49 | |
| | |  | |
| | | Własność: Gmina Miejska Lubań + użytkowanie wieczyste | |
| | | Sposób użytkowania: budynek mieszkalno - usługowy | |
| | | Informacje o ochronie: Budynek objęty mpzp | |
| | | Rodzaj zagrożeń: - aktualnie brak | |
| | | Uwagi i wymogi: Zachować bryłę budynku, podziały osi okiennych, typ dachu, wystrój elewacji frontowej, stolarkę drzwiową oraz witrynę sklepową. | |
| Stan zachowania: dobry | | Autor: Aleksandra Fink | |
| | | Data: listopad 2013 | |




Opis architektury i techniki wykonania:

Budynek założony na planie prostokąta, usytuowany kalenicą do ulicy, o zwartej bryle, trzykondygnacyjny, murowany z cegły na podmurówce, podpiwniczony, otynkowany tynkiem zacieranym i nakrapianym, ze szczytem w elewacji frontowej na osi budynku, dach łamany w jego dolnej połaci od ulicy dwie facjaty, dach kryty dachówką karpiówką podwójnie w łuskę.



KARTA ADRESOWA OBIEKTU ZABYTKOWEGO

| | | | |
|--|----------------------------------|---|------------|
| Nazwa: Kamienica | | Nr inwentarzowy w GEZ: | 472 |
| Funkcja obecna: mieszkalna | Czas powstania: XIX/XX w. | | |
| Fotografia:  | | <p>Województwo: dolnośląskie Powiat: lubański Gmina: Lubań Adres: Zgorzelecka 22 Obręb III AM 1 Dz. 33</p>  | |
| Fot. Elewacja frontowa | | Własność: Gmina Miejska Lubań + użytkowanie wieczyste Sposób użytkowania: budynek mieszkalny Informacje o ochronie: Budynek objęty mpzp | |
| Opis architektury i techniki wykonania: Budynek założony w podkowę z małym dziedzińcem od podwórza, w skrzydłach oficyny, w paterze tych oficyn pomieszczenia gospodarcze. Budynek budowany z cegły na podmurówce, podpiwniczony, otynkowany tynkiem zacieranym, w elewacji podwórzowej tynkiem nakrapianym, w elewacji w parterze boniowana, budynek trzykondygnacyjny, plus piętro strychowe, dach naczółkowy o nieznacznym spadku połaci dachowej, kryty dachówką karpówką podwójnie w łuskę. | | Rodzaj zagrożeń: - postępująca dewastacja elewacji - ubytki tynku - zły stan pokrycia dachowego - zwiększenie ruchu kołowego Uwagi i wymogi: Zachować bryłę budynku, wystrój i podziały elewacji, typ dachu. | |
| Stan zachowania: średni | Autor: Aleksandra Fink | Data: listopad 2013 | |



KARTA ADRESOWA OBIEKTU ZABYTKOWEGO

| | | | |
|--|--|---|------------|
| Nazwa: Dom mieszkalny | | Nr inwentarzowy w GEZ: | 473 |
| Funkcja obecna: mieszkalna | Czas powstania: XIX/XX w. | | |
| Fotografia: | | Województwo: dolnośląskie Powiat: lubański Gmina: Lubań Adres: Zgorzelecka 24 Obręb III AM 1 Dz. 79 | |
|  <p style="text-align: center;">Fot. Elewacja frontowa</p> |  <p style="text-align: center;">Fot. Wole oko</p> |  | |
| Opis architektury i techniki wykonania: | | Własność: Gmina Miejska Lubań + prywatna | |
| <p>Budynek założony na planie litery „L”, gdzie jedno skrzydło biegnie wzdłuż ulicy, drugie prostopadłe w głąb działki na działce położonej na terenie połańdowanym o nieczytelnej obecnie granicy działki. Budynek murowany z cegły na niskiej podmurówce, podpiwniczony, dwukondygnacyjny plus piętro strychowe, otynkowany tynkiem zacieranym, parter boniowany, dachy skrzydeł dwuspadowe, o połaciach ustawionych prostopadłe względem siebie, w połaci od strony ulicy wole oka.</p> | | Sposób użytkowania: budynek mieszkalny | |
| | | Informacje o ochronie: Budynek objęty mpzp | |
| | | Rodzaj zagrożeń: - postępująca dewastacja elewacji - ubytki tynku - zły stan porycia dachowego - zwiększenie ruchu kołowego | |
| | | Uwagi i wymogi: Zachować bryłę budynku, podziały osi okiennych, typ dachu, wystrój i podziały elewacji frontowej i bocznych, stolarkę okienną w elewacji podwórzowej. | |
| Stan zachowania: zły | Autor: Aleksandra Fink | Data: listopad 2013 | |


KARTA ADRESOWA OBIEKTU ZABYTKOWEGO

| | | | |
|---|-------------------------------|---|------------|
| Nazwa: Dom mieszkalny | | Nr inwentarzowy w GEZ: | 474 |
| Funkcja obecna: mieszkalna | | Województwo: dolnośląskie | |
| Czas powstania: lata 20-te XX w. | | Powiat: lubański | |
| Fotografia: | | Gmina: Lubań | |
|  <p style="text-align: center; margin-top: 5px;">Fot. Elewacja frontowa</p> | | Adres: Zgorzelecka 31 | |
| | | Obręb III AM 1 Dz. 55 | |
| | |  | |
| | | Własność: prywatna | |
| | | Sposób użytkowania: budynek mieszkalny | |
| | | Informacje o ochronie: Budynek objęty mpzp | |
| Opis architektury i techniki wykonania: Budynek założony na planie prostokąta o zwartej bryle z niewielkim szczytem w elewacji frontowej na osi, usytuowany kalenicą do ulicy, dwukondygnacyjny plus piętro strychove. Budynek murowany z cegły, na niewielkiej podmurówce, otynkowany tynkiem zacieranym, podpiwniczony, z wejściem głównym w elewacji szczytowej, dach dwuspadowy, szczyt posiada osobny dach dwuspadowy, wszystkie kryte dachówką karpiówką podwójnie w łuskę. | | Rodzaj zagrożeń: - drgania drogowe | |
| | | Uwagi i wymogi: Należy zachować bryłę budynku, podziały elewacji frontowej, podziały osi okiennych, szczyt, typ dachu. Należy również zachować mur graniczny na działce podwórza. | |
| Stan zachowania: bardzo dobry | Autor: Aleksandra Fink | Data: listopad 2013 | |



KARTA ADRESOWA OBIEKTU ZABYTKOWEGO

| | | | |
|--|----------------------------------|---|------------|
| Nazwa: Dom mieszkalny | | Nr inwentarzowy w GEZ: | 475 |
| Funkcja obecna: mieszkalna | Czas powstania: XIX/XX w. | | |
| Fotografia: | | <p> Województwo: dolnośląskie Powiat: lubański Gmina: Lubań Adres: Zgorzelecka 33 Obręb III AM 1 Dz. 56 </p> | |
|  <p style="text-align: center;">Fot. Elewacja frontowa</p> | |  | |
| Opis architektury i techniki wykonania: | | Własność: Gmina Miejska Lubań | |
| <p>Budynek założony na planie prostokąta o zwartej bryle, usytuowany kalenicą do ulicy, dwukondygnacyjny plus piętro strychowe, położony na działce prostokątnej z zachowanym kamiennym murem granicznym, murowany z cegły na podmurówce, podpiwniczony, otynkowany tynkiem zacieranym dwuspadowy, kryty dachówką karpiówką podwójnie w łuskę.</p> | | Sposób użytkowania: budynek mieszkalny | |
| | | Informacje o ochronie: | |
| | | Budynek objęty mpzp | |
| | | Rodzaj zagrożeń: | |
| | | <ul style="list-style-type: none"> - postępująca dewastacja elewacji - zły stan pokrycia dachowego - zwiększenie ruchu kołowego | |
| | | Uwagi i wymogi: | |
| | | <p>Należy zachować bryłę budynku, podziały osi okiennych, podziały osi elewacji frontowej oraz jej wystrój, drzwi wejściowe, oraz mur graniczny na działce.</p> | |
| Stan zachowania: zły | Autor: Aleksandra Fink | Data: listopad 2013 | |




KARTA ADRESOWA OBIEKTU ZABYTKOWEGO

| | | | |
|--|--|---|------------|
| Nazwa: Dom mieszkalny | | Nr inwentarzowy w GEZ: | 476 |
| Funkcja obecna: mieszkalna | | Województwo: dolnośląskie | |
| Czas powstania: XIX/XX w. | | Powiat: lubański | |
| Fotografia: | | Gmina: Lubań | |
|  | | Adres: Zgorzelecka 37 | |
| <p style="text-align: center;">Fot. Elewacja frontowa</p> | | Obręb III AM 1 Dz. 58 | |
| <p>Opis architektury i techniki wykonania: Budynek założony na planie prostokąta, usytuowany kalenicą do ulicy, murowany z cegły na podmurówce, otynkowane tynkiem zacieranym, podpiwniczony, z niewielkim szczytem w elewacji frontowej na osi, dwukondygnacyjny, dach dwuspadowy, szczyt posiada osobny dach dwuspadowy, wszystkie kryte dachówką karpiówką podwójnie w łuskę.</p> | |  | |
| | | Własność: Gmina Miejska Lubań + użytkowanie wieczyste | |
| | | Sposób użytkowania: budynek mieszkalny | |
| | | Informacje o ochronie: Budynek objęty mpzp | |
| | | Rodzaj zagrożeń: - postępująca dewastacja elewacji - zły stan pokrycia dachowego - zwiększenie ruchu kołowego | |
| | | Uwagi i wymogi: Zachować bryłę budynku, wystrój i podziały elewacji, typ dachu. | |
| Stan zachowania: zły | | Data: listopad 2013 | |
| Autor: Aleksandra Fink | | | |

KARTA ADRESOWA OBIEKTU ZABYTKOWEGO

| | | |
|---|------------------------------------|---|
| Nazwa: Dom mieszkalny | | Nr inwentarzowy w GEZ: 477 |
| Funkcja obecna: mieszkalna | Czas powstania: pocz. XX w. | Województwo: dolnośląskie |
| Fotografia: | | Powiat: lubański |
|  | | Gmina: Lubań |
| Fot. Elewacja frontowa | | Adres: Zgorzelecka 47, 49 |
| Opis architektury i techniki wykonania: | | Obręb III AM 1 Dz. 64, 65 |
| Budynek założony na planie łuku, dawniej z przejazdem w przyziemiu, dzielącym dwa skrzydła budynku. Dwukondygnacyjny z mieszkalnym poddaszem, na skrajach trzykondygnacyjny. Dach dwuspadowy, kryty dachówką. | |  |
| | | Własność: Gmina Miejska Lubań + użytkowanie wieczyste |
| | | Sposób użytkowania: budynek mieszkalny |
| | | Informacje o ochronie: Budynek objęty mpzp |
| | | Rodzaj zagrożeń: - aktualnie brak |
| | | Uwagi i wymogi: Zachować bryłę budynku, wystrój i podziały elewacji, typ dachu. |
| Stan zachowania: dobry | Autor: Aleksandra Fink | Data: listopad 2013 |

KARTA ADRESOWA OBIEKTU ZABYTKOWEGO

| | | | |
|---|-------------------------------|---|------------|
| Nazwa: Kamienica Czynszowa | | Nr inwentarzowy w GEZ: | 478 |
| Funkcja obecna: mieszkalno - usługowa | | Województwo: dolnośląskie | |
| Czas powstania: pocz. XX w. | | Powiat: lubański | |
| Fotografia: | | Gmina: Lubań | |
| <div style="display: flex; justify-content: space-around;"> <div style="text-align: center;">  <p>Fot. Elewacja frontowa</p> </div> <div style="text-align: center;">  <p>Fot. Ryzalit</p> </div> </div> | | Adres: ul. Żymierskiego 4 | |
| | | Obręb III AM 6 Dz. 34 | |
| | |  | |
| Opis architektury i techniki wykonania: | | Własność: Gmina Miejska Lubań + użytkowanie wieczyste | |
| Kamienica czynszowa z pocz. XX w. narożna w zabudowie szeregowej. Budynek dwuskrzydłowy, murowany, podpiwniczony, trzykondygnacyjny ze ściętym narożnikiem, poddasze mieszkalne, dach dwuspadowy łamany kryty dachówką. Elewacja frontowa z dekoracją secesyjną, wykuszami i bocznymi szczytami, stolarka wewnętrzna, schody i piece kaflowe secesyjne. Funkcja mieszkalna wielorodzinna. | | Sposób użytkowania: budynek mieszkalno - usługowy | |
| | | Informacje o ochronie: Brak mpzp | |
| | | Budynek w granicach Starego Miasta | |
| | | Rodzaj zagrożeń: - aktualnie brak | |
| | | Uwagi i wymogi: budynek zabytkowy do zachowania. Ochrona bryły budynku , podziału, dekoracji i stolarki elewacji frontowych oraz elementów secesyjnych i stolarki secesyjnej wewnątrz. Sposób ochrony pieców secesyjnych kaflowych we wnętrzach mieszkalnych uzgodnić z władzami konserwatorskimi <u>przed zmianą sposobu ogrzewania budynku</u> . Wymagane odtworzenie zamurowanego wejścia od ul. Grunwaldzkiej lub rekompozycja w tym miejscu otworów okiennych. | |
| Stan zachowania: dobry | Autor: Aleksandra Fink | Data: listopad 2013 | |

**KARTY ADRESOWE
STANOWISK
ARCHEOLOGICZNYCH**